

Timbres des colonies françaises

ÉMISSIONS GÉNÉRALES

1859 à 1881 et 1943-44

La réforme postale

La grande réforme postale initialisée en Grande-Bretagne en 1840 fut appliquée en France en 1849 et à partir de 1859 dans les colonies françaises.

Cela s'est traduit par plusieurs émissions dites « Colonies générales »[1] :

Le type Aigle (non dentelé) de 1859 à 1865,
Une adaptation des timbres de la métropole (toujours non dentelés) :
Le type Napoléon en 1871,
Le type Cères - de 1871 à 1876
le type Sage - en 1876
et enfin, le type Alphée Dubois, dentelé, en 1881.

À partir de 1891 apparurent des émissions propres à chaque pays.

http://www.wikiwand.com/fr/Histoire_philat%C3%A9lique_et_postale_de_l'Empire_colonial_fran%C3%A7ais

En 1943/44 le Comité Français de la Libération émit une série de timbres qui fut vendue dans la plupart des colonies et en Corse

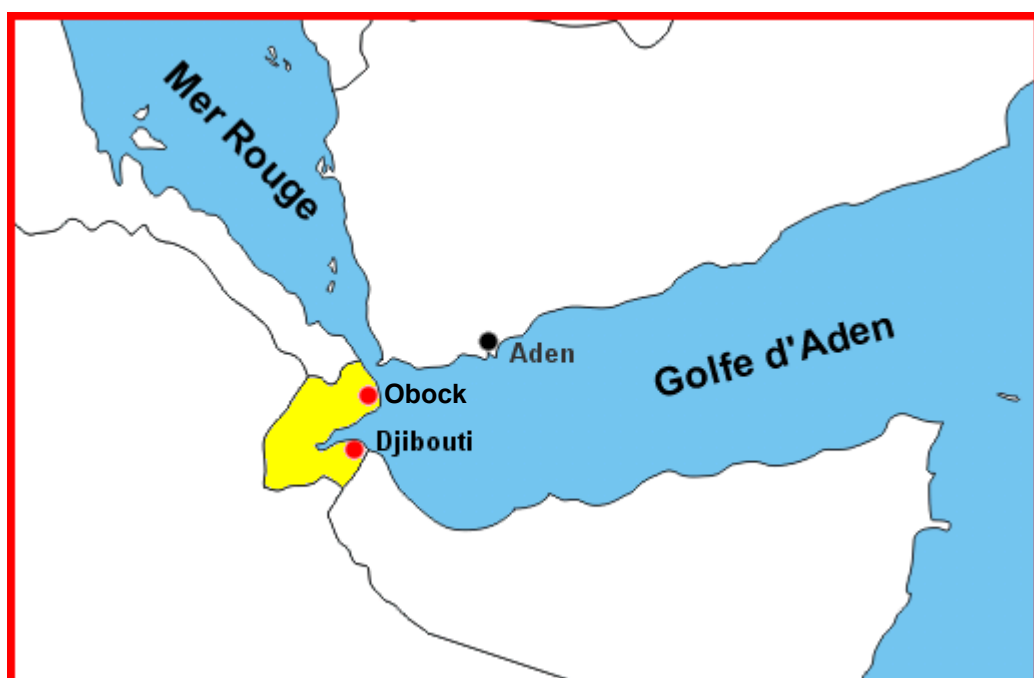
Timbres des colonies françaises

Territoire français des AFARS et des ISSAS

1967-1977

A la suite du référendum de 1967, la Côte Française des Somalis se prononce pour son maintien dans la République Française. En juin, elle prend le nom de Territoire des Afars et des Issas. Quelques 196 timbres (poste, poste aérienne et taxe) assez recherchés seront émis sous ce nom jusqu'en 1977, année où le Territoire accède à l'indépendance sous le nom de République de Djibouti.

<http://www.timbro.fr/fr/23-afars-et-issas>



Timbres des colonies françaises

AFRIQUE ÉQUATORIALE FRANÇAISE

Colonie française

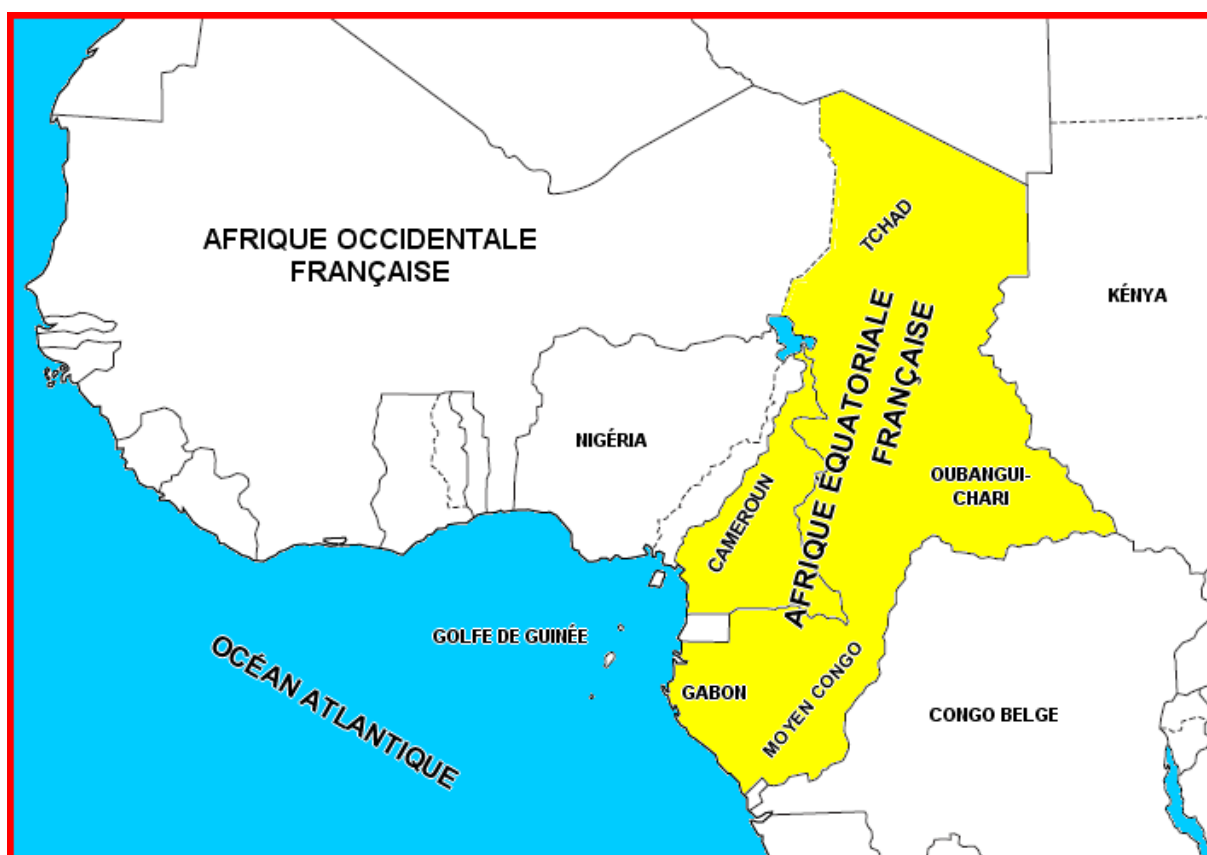
1936 - 1958

L'Afrique Équatoriale Française a été créée par deux décrets ; le premier date du 11 février 1906, le second du 15 janvier 1910. Elle regroupe quatre territoires : le Gabon, le Moyen-Congo, l'Oubangui-Chari et le Tchad soit une superficie totale de 2 256 000 km². Elle est placée sous l'autorité d'un gouverneur général résidant à Brazzaville, assisté de lieutenants-gouverneurs généraux nommés dans chaque territoire.

Du point de vue philatélique, les 4 territoires ont émis des timbres en leur nom propre, puis de même avec surcharge "Afrique Équatoriale Française" néanmoins valables dans l'ensemble de l'AEF, pour cesser complètement d'émettre en 1930-33.

Les timbres de l'AEF prennent alors le relais.

D'après <http://philapostel.net/ppo/po-pageprinc.php?zc=po-page-rub.inc.php&rub=29&titrerub=initiation&eve=893>



Timbres des colonies françaises

AFRIQUE OCCIDENTALE FRANÇAISE

1944 à 1959

L'Afrique-Occidentale française était une fédération groupant, entre 1895 et 1958, huit colonies françaises d'Afrique de l'Ouest, avec l'objectif de coordonner, sous une même autorité, la colonisation française sur le continent africain.

Constituée en plusieurs étapes, elle réunit à terme la Mauritanie, le Sénégal, le Soudan français (devenu Mali), la Guinée, la Côte d'Ivoire, le Niger, la Haute-Volta (devenue Burkina Faso) et le Dahomey (devenu Bénin), soit près de 25 millions de personnes au moment de sa dissolution.

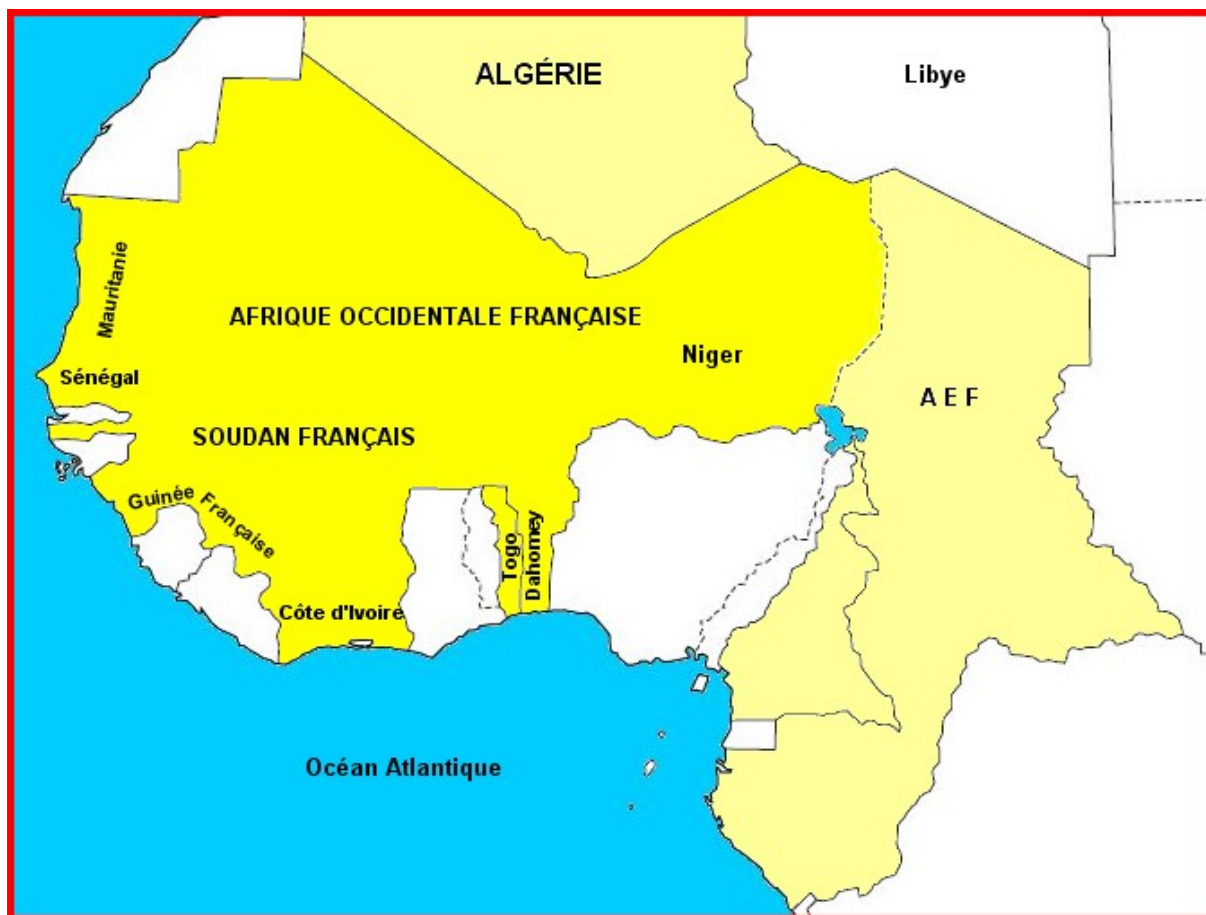
Chaque colonie continua néanmoins d'avoir une administration postale autonome et d'émettre ses propres timbres jusqu'en 1944. Ils étaient valables dans toutes les colonies de l'A.O.F. Leur validité alla de décembre 1944 à 1960, lorsque chaque colonie devint indépendante ou émit ses propres timbres.

Le premier timbre fut émis en 1944 faisant la promotion de l'Entraide française

En 1945, un timbre de métropole « Journée du timbre - Louis XI » fut surchargé *A.O.F.*

La dernière émission du 21 mars 1959 avait pour thème la Journée du Timbre.

<http://philapostel.net/ppo/po-pageprinc.php?zc=po-page-rub.inc.php&rub=29&titrerub=initiation&eve=893>



Timbres des colonies françaises des territoires d'occupation et bureaux à l'étranger

AIN-TAB (Syrie)

Occupation française (1921)

Ville de l'ancien empire ottoman, lui même occupé par le troupes françaises en 1919.
Des timbres turcs surchargés " O.M.F. Syrie " furent alors utilisés,
La ville se nomme actuellement Gaziantep et se trouve en Turquie



Timbres des colonies françaises des territoires d'occupation et bureaux à l'étranger

Territoire des ALAOUITES

Occupation française (1925-29)

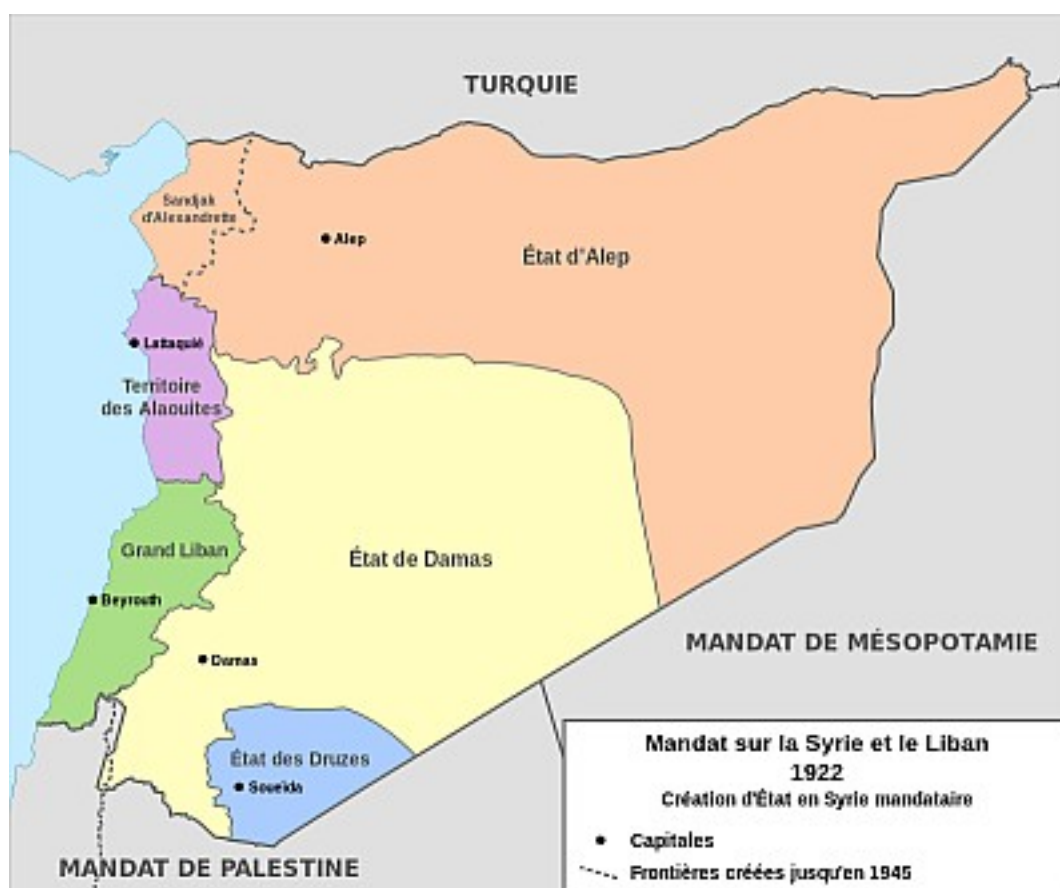
Le territoire des Alaouites se trouve en Syrie du nord, près d'Alep. Sa capitale historique et culturelle est Lattaquié. Il est créé par la France, qui après la Première Guerre mondiale, reçoit le mandat sur la Syrie. Il est nommé ainsi car la majorité de sa population était de confession alaouite.

Au début du XIIe siècle, l'ouest de la région est soumis par les Croisés. Puis le Djebel passe au sultanat ayyoubide et est dominé par les sunnites qui n'imposent pas leur religion. Les Ottomans occupent la région et les Alaouites se révoltent contre eux, poussés par la misère. Pour résoudre le problème, ces derniers mettent en place un gouverneur alaouite qui finit par devenir trop puissant, ils le destituent et pour soumettre le pays, le ravagent plusieurs fois. Les Turcs perdant la Première Guerre mondiale, perdent également l'autorité sur ce territoire au profit des Français.

Ce territoire devient « État des Alaouites », puis en 1930 « Territoire ou Gouvernement de Lattaquié ». En complément du nationalisme arabe des sunnites, les Français encouragent pendant l'entre-deux-guerres un particularisme alaouite qui veut faire de ceux-ci un peuple à part entière.

Le 5 décembre 1936 (effectif en 1937), le territoire est intégré à la Syrie

https://fr.wikipedia.org/wiki/Territoire_des_Alaouites.



Par Don-kun, TUBS, NordNordWest — Travail personnel, based on File:Syria, administrative divisions - de - colored.svg, CC BY 3.0, <https://commons.wikimedia.org/w/index.php?curid=24234193>

Timbres des colonies françaises et territoires d'occupation

ALEXANDRETTE

Mandat français 1919-1938

Territoire (Sandjak) rattaché à l'état d'Alep (Syrie sous mandat français).
Il utilise les timbres syriens jusqu'en 1938, année où sont émis des timbres surchargés
" Sandjak d'Alexandrette "
En 1939, le territoire est rattaché à la Turquie



Timbres des colonies françaises des territoires d'occupation et bureaux à l'étranger

ALEXANDRIE Bureau français 1899-1931

Dès la première moitié du 19^{ème} siècle, le développement du commerce entre l'Orient et l'Occident imposa la création de voies de communication rapides et fiables.

La désorganisation de l'administration ottomane et la corruption qui y régnait incitèrent les puissances européennes à ouvrir des bureaux de postes dans les ports tures.

En 1830, la France ouvre ses premiers bureaux de poste à Alexandrie et Constantinople. A partir de la création de la Compagnie des Messageries Impériales en 1852, l'ouverture de nouveaux bureaux s'accélère, principalement dans les ports ottomans de la Méditerranée, de la mer Noire et sur le Danube.

Ces bureaux français à l'étranger (BFE) avaient la particularité d'utiliser des timbres-poste français, et les utilisateurs pouvaient envoyer du courrier non seulement en France, mais aussi dans n'importe quel pays du monde, ou presque. Ce qui donna lieu évidemment à des tarifs postaux nombreux et variés.

<http://jean-louis.bourgouin.pagesperso-orange.fr/Empire%20ottoman%20carte.htm>

Les timbres au nom propre d'Alexandrie furent émis de 1899 à 1930. Le bureau fut fermé en 1931,



Timbres des colonies françaises des territoires d'occupation et bureaux à l'étranger

ALGÉRIE Départements français 1924-1962

Le premier bureau postal en Algérie fut ouvert au public en 1835.
De 1848 à 1924 les timbres de métropole sont utilisés.
En 1924-25 des timbres français furent surchargés "ALGÉRIE", puis en 1926 des émissions originales furent utilisées.
Après l'indépendance en 1962 les timbres courants furent surchargés "EA" avant la parution des émissions propres à la nouvelle république.



Timbres des colonies françaises

ANJOUAN

Protectorat français 1892-1912

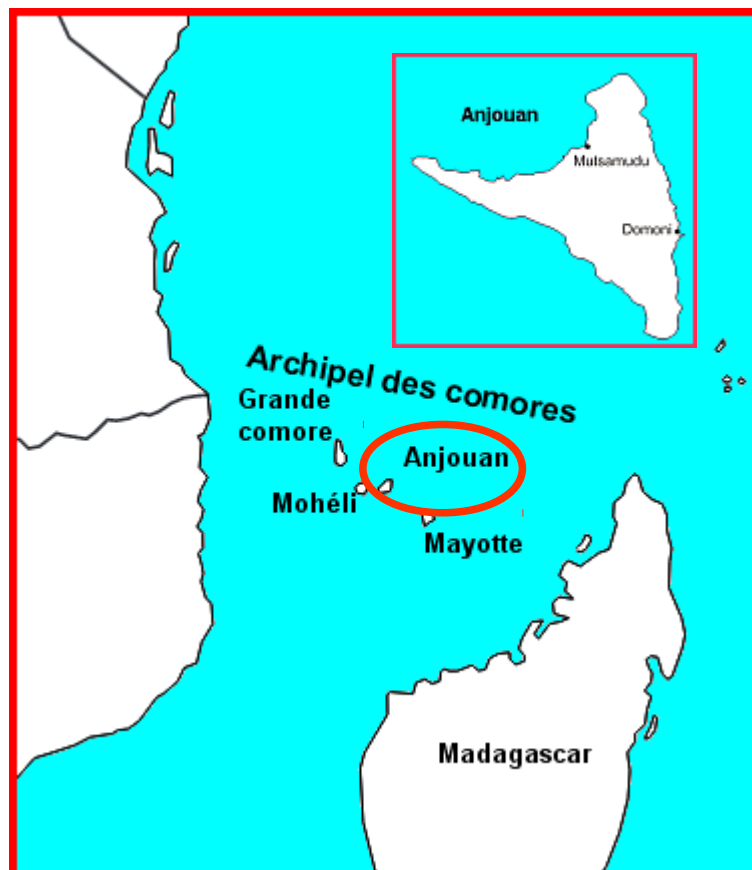
L'histoire philatélique et postale des Comores est marquée par la colonisation française entamée à la fin du XIXe siècle à partir de l'île de Mayotte, puis par l'indépendance du pays en 1975.

L'instauration du système postal français dans l'archipel se fait à partir de Mayotte, colonie depuis 1843. Successivement, les populations d'Anjouan, Grande Comore et Mohéli utilisent des timbres spécifiques à leur île jusqu'au rattachement administratif et postal de l'archipel à Madagascar en 1912.

De 1912 à 1950, les quatre îles comoriennes utilisent les timbres de la colonie malgache avant de disposer de timbres propres libellés "Archipel des Comores".

En juillet 1975, les Comores deviennent indépendantes et gèrent seules leur système postal, sauf Mayotte dont les habitants décident de rester français par référendum

https://fr.wikipedia.org/wiki/Histoire_philat%C3%A9lique_et_postale_des_Comores



Timbres des colonies françaises des territoires d'occupation et bureaux à l'étranger

Annam et Tonkin

Occupation française

L'empire d'Annam est devenu protectorat français en 1884.

Le Tonkin, ancienne province chinoise est devenue française en 1883.

Une émission commune a eu lieu en 1888.

Après réunion à l'Indochine, ils ont utilisés ses timbres jusqu'à l'indépendance.

Ils utilisent depuis les timbres du Viet-Nam



Timbres des colonies françaises des territoires d'occupation et bureaux à l'étranger

BÉNIN
1892-1899

DAHOMEY
1899-1944

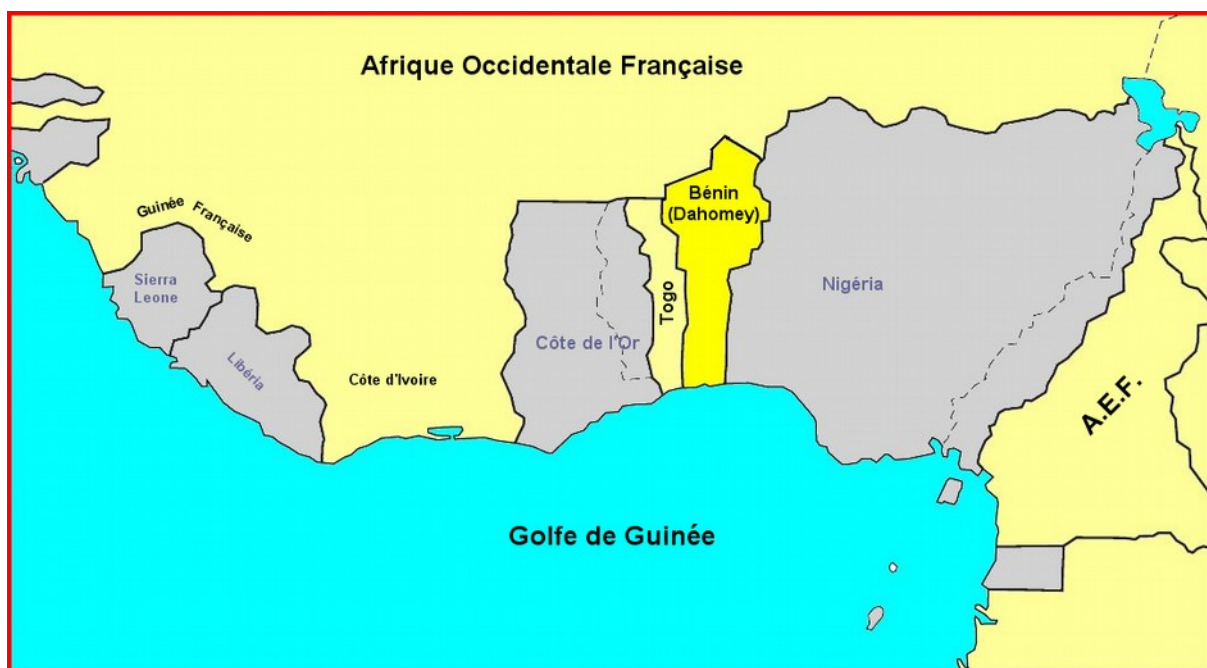
Colonie française

En 1894, les royaumes du Bénin sous tutelle française depuis 1890, deviennent colonie sous le nom de Dahomey en 1899.

Le courrier s'organise dès 1892 avec des timbres au type Alphée Dubois surchargés " BENIN " puis au type groupe avec légende " GOLFE DU BÉNIN " puis " BÉNIN "

À partir de 1899 les timbres sont légendés " DAHOMEY "

En 1960 le pays devient " République du Dahomey " puis en 1975 " République du Bénin "



Timbres des colonies françaises des territoires d'occupation et bureaux à l'étranger

CAMEROUN

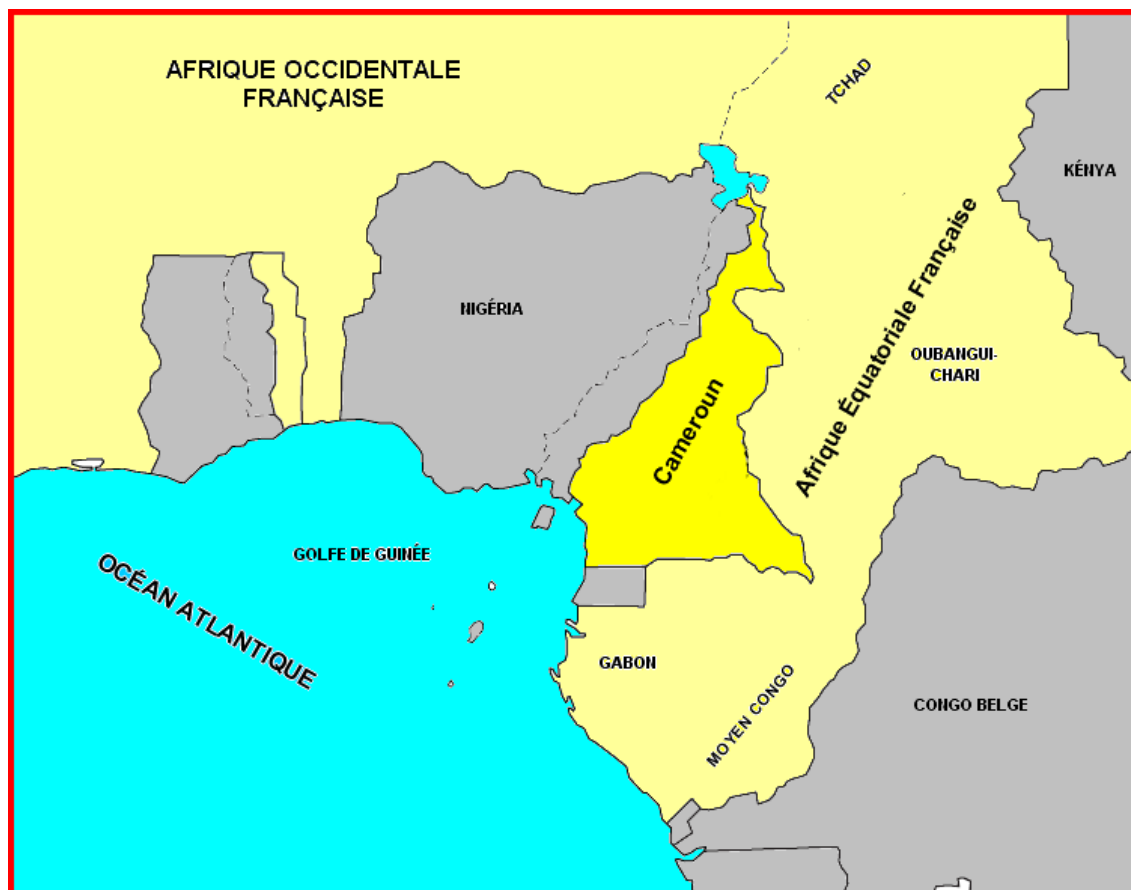
Occupation militaire - 1916-1921

Mandat français - 1921-1958

Le Cameroun français était la partie orientale de l'ancienne colonie allemande du Cameroun. Il fut administrée par la France de 1916 jusqu'en 1960, d'abord comme « territoire sous mandat » de la SDN, puis comme « territoire sous tutelle » de l'ONU en 1945, ainsi que comme membre de l'Union française en tant que territoire associé puis comme État sous tutelle du Cameroun, enfin comme État membre de la Communauté. Le Cameroun sous tutelle française devint indépendant en 1960 et prit le nom de « République du Cameroun ».

NB : Le Cameroun ne fit jamais partie de l'AEF.

D'après https://fr.wikipedia.org/wiki/Cameroun_fran%C3%A7ais



Timbres des colonies françaises des territoires d'occupation et bureaux à l'étranger

CANTON

Bureau indochinois 1901-1922

Les bureaux de poste français en Chine font partie des services postaux qui ont été opérés en Chine par des puissances étrangères à la fin du XIXe siècle et au début du XXe siècle.

Deux catégories de bureaux français furent ouverts dans les principales villes de cet immense territoire :

Les bureaux français en Chine, dépendant de la métropole : Shanghai (1862), Tien-Tsin (1889), Han-Keou et Tche-Fou (1898), Pékin (1900), Amoy, Arsenal Pagoda, Fou-Tcheou et Ning-Po (1902). Ces bureaux utilisèrent des timbres de France surchargés ou libellé "CHINE".

Les bureaux indochinois en Chine dépendant du gouvernement général de l'Indochine et dont l'apparition coïncide avec la grande époque des expéditions françaises en Extrême-Orient. Ils furent au nombre de six : Mongtseu, Yunnan Fou et Hoi-Hao (1900), **Canton** (1901), Pakhoï et Tchong-k'ing (1902). Ils utilisèrent des timbres d'Indochine surchargés de leur nom à l'exception des deux séries générales surchargées "CHINE". Tous ces bureaux français furent fermés le 31 décembre 1922 après qu'un traité international eut mis fin aux privilèges postaux des puissances étrangères.

Le territoire de Kouang-Tchéou Wan cédé à bail à la France en 1902 possédait un statut différent des autres bureaux. il fut administré par la France jusqu'en 1945, date à laquelle il fut rétrocédé à la Chine.

https://fr.wikipedia.org/wiki/Bureaux_de_poste_fran%C3%A7ais_en_Chine



Timbres des colonies françaises des territoires d'occupation et bureaux à l'étranger

Castellorizo

Occupation française 1920

En 1911, l'île de Kastelórizo (Castellorizo) est occupée par le Royaume d'Italie et désormais rattachée au Dodécanèse aux termes du traité d'Ouchy. Dans ce cadre, Kastelórizo acquiert une autonomie locale entre 1913 et 1915, avant de subir différentes périodes d'occupation et de changer à de nombreuses reprises de mains :

Du 24 décembre 1915 au 21 août 1920 : l'Angleterre et la France, alliées de l'Italie, y débarquent des troupes. La Turquie, en représailles face à cette présence,

bombarde régulièrement l'île et détruit le navire britannique HMS Ben-my-Chree (en) en 1917.

Du 21 août 1920 à la mi-1944 : annexion par l'Italie, qui la renomme Castelrosso toujours dans le cadre du Dodécanèse, officiellement depuis le 11 juillet 1922

(Isole Italiane dell'Egeo). Pendant les années 1930, l'île fut une escale importante pour les avions des compagnies aériennes italiennes et françaises.

De la mi-1944 au 22 mars 1945 : occupation par le Royaume-Uni à la suite de la capitulation italienne face aux Alliés.

Le 22 mars 1945, Kastellórizo est officiellement intégrée à la Grèce mais elle restera sous administration britannique jusqu'au 15 septembre 1947 puis sous administration grecque jusqu'au 22 mars 1948, date de l'« énéosis » (union) effective.

<https://fr.wikipedia.org/wiki/Kastell%C3%B3rizo>

Des timbres français surchargés furent émis durant l'année 1920



Timbres des colonies françaises des territoires d'occupation et bureaux à l'étranger

Cavalle Bureaux français

Petit port de Thrace sur la rive Nord de la mer Egée. Un bureau français y fut ouvert de 1874 à 1914 jusqu'à l'annexion de cette ville par la Grèce.



Timbres des colonies françaises des territoires d'occupation et bureaux à l'étranger

CHINE

Bureaux français 1894-1922

Les bureaux de poste français en Chine font partie des services postaux qui ont été opérés en Chine par des puissances étrangères à la fin du XIXe siècle et au début du XXe siècle.

Deux catégories de bureaux français furent ouverts dans les principales villes de cet immense territoire :

Les bureaux français en Chine, dépendant de la métropole : Shanghai (1862), Tien-Tsin (1889), Han-Keou et Tche-Fou (1898), Pékin (1900), Amoy, Arsenal Pagoda, Fou-Tcheou et Ning-Po (1902). Ces bureaux utilisèrent des timbres de France surchargés ou libellé "CHINE".

Les bureaux indochinois en Chine dépendant du gouvernement général de l'Indochine et dont l'apparition coïncide avec la grande époque des expéditions françaises en Extrême-Orient. Ils furent au nombre de six : Mongtseu, Yunnan Fou et Hoi-Hao (1900), **Canton** (1901), Packoï et Tchong-k'ing (1902). Ils utilisèrent des timbres d'Indochine surchargés de leur nom à l'exception des deux séries générales surchargées "CHINE". Tous ces bureaux français furent fermés le 31 décembre 1922 après qu'un traité international eut mis fin aux privilèges postaux des puissances étrangères.

Le territoire de Kouang-Tchéou Wan cédé à bail à la France en 1902 possédait un statut différent des autres bureaux. Il fut administré par la France jusqu'en 1945, date à laquelle il fut rétrocédé à la Chine.

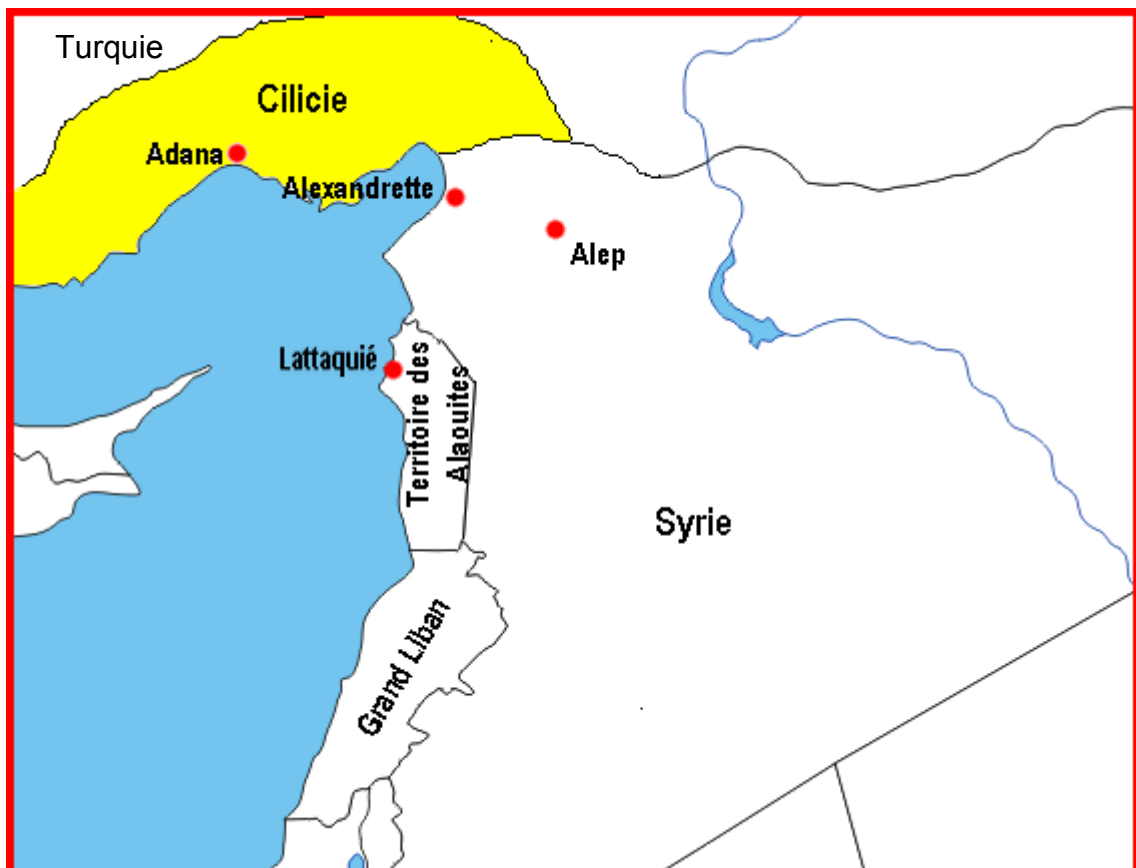
https://fr.wikipedia.org/wiki/Bureaux_de_poste_fran%C3%A7ais_en_Chine



Timbres des colonies françaises et des territoires d'occupation

CILICIE Occupation française 1919-1920

La Cilicie est un territoire situé au sud de la Turquie dont la principale ville est Adana, Elle fut occupée par la France en 1919 et administrée par celle-ci jusqu'en 1923, année où elle fut rétrocédée à la Turquie



Timbres des colonies françaises des territoires d'occupation et bureaux à l'étranger

Cochinchine

Colonie française

1886-1887

La Cochinchine est une province historique, au sud de l'actuel Viêt Nam. Elle correspond grossièrement aux régions administratives vietnamiennes actuelles du Delta du Mékong et du Sud-est.

Le nom de Cochinchine dérive de l'usage par les Portugais de la ville de Cochin pour désigner l'Inde. En 1862, la partie méridionale de la Cochinchine est colonisée par les Français : dès lors, le nom de Cochinchine désigne exclusivement la Cochinchine française

<https://fr.wikipedia.org/wiki/Cochinchine>



Timbres des colonies françaises

Archipel des COMORES

Colonie française 1950-1958

Territoire d'outre-mer 1958-1975

L'histoire philatélique et postale des Comores est marquée par la colonisation française entamée à la fin du XIXe siècle à partir de l'île de Mayotte, puis par l'indépendance du pays en 1975.

L'instauration du système postal français dans l'archipel se fait à partir de Mayotte, colonie depuis 1843. Successivement, les populations d'Anjouan, Grande Comore et Mohéli utilisent des timbres spécifiques à leur île jusqu'au rattachement administratif et postal de l'archipel à Madagascar en 1912.

De 1912 à 1950, les quatre îles comoriennes utilisent les timbres de la colonie malgache avant de disposer de timbres propres libellés "Archipel des Comores".

En juillet 1975, les Comores deviennent indépendantes et gèrent seules leur système postal, sauf Mayotte dont les habitants décident de rester français par référendum

https://fr.wikipedia.org/wiki/Histoire_philat%C3%A9lique_et_postale_des_Comores

